

A R I T A 有田町ハザードマップ

●洪水・土砂災害危険箇所ハザードマップ

有田町ハザードマップの見方と使い方

●有田町ハザードマップについて

このマップは、有田川水系有田川の洪水防犯規定により指定された浸水想定区域と、当該区域が浸水した場合に想定される水深や避難所他を示したものです。

また、大雨などで同時に起こりうる土砂災害危険箇所(土石流氾濫区域、急傾斜危険区域、地すべり危険区域)を表示しています。

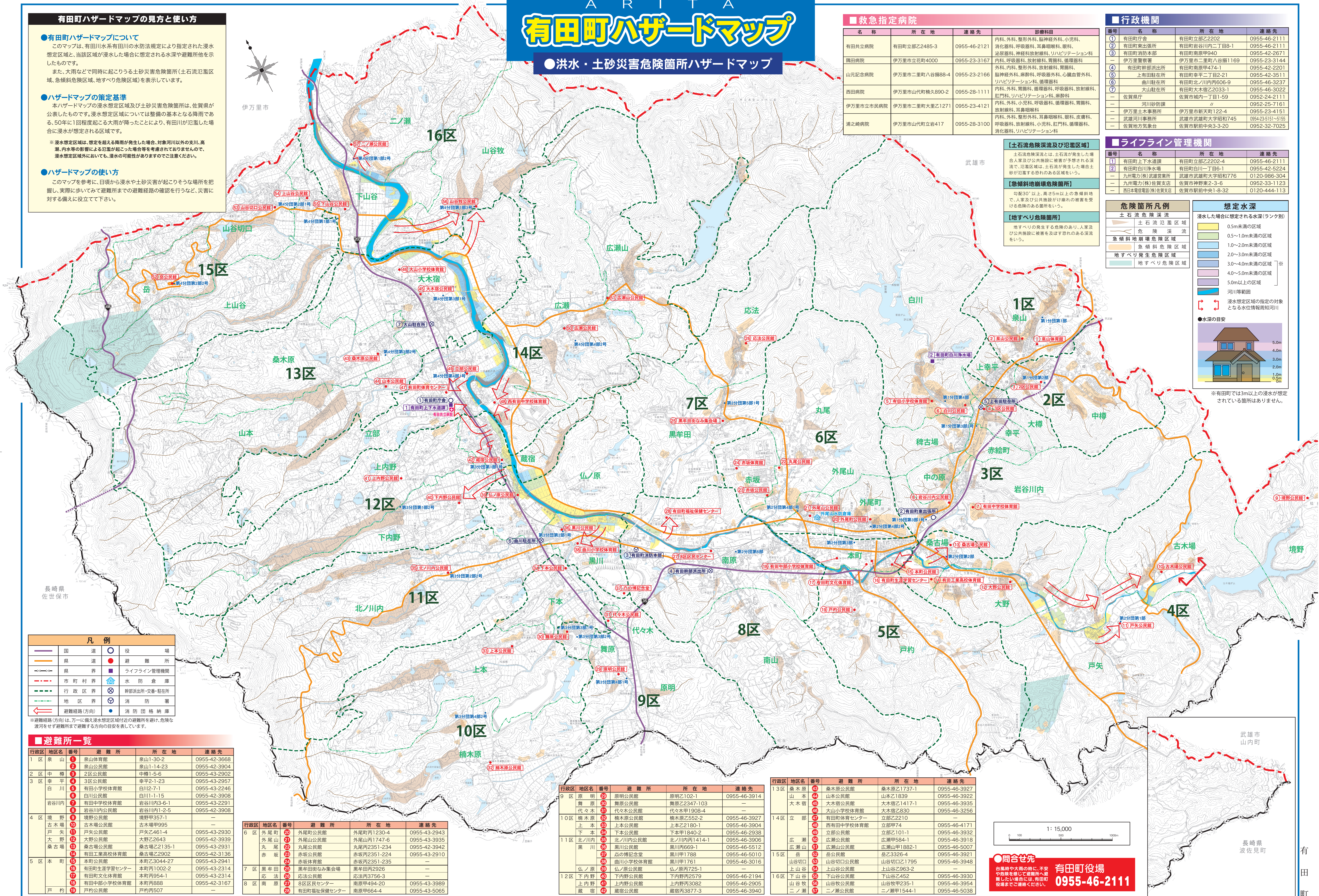
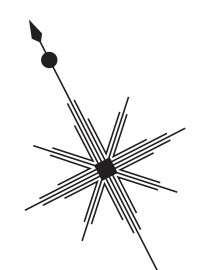
●ハザードマップの策定基準

本ハザードマップの浸水想定区域及び土砂災害危険箇所は、佐賀県が公表したものです。浸水想定区域については整備の基本となる降雨である、50年に1回程度起こる大雨が降ったことにより、有田川が氾濫した場合に浸水が想定される区域です。

※浸水想定区域は、想定を超える降雨が発生した場合、対象河川以外の支川、高瀬、内水等の影響による氾濫が起こった場合等を考慮されておりませんので、浸水想定区域外においても、浸水の可能性がありますのでご注意ください。

●ハザードマップの使い方

このマップを参考に、日頃から浸水や土砂災害が起こりそうな場所を把握し、実際に歩いてみて避難経路の確認を行うなど、災害に対する備えに役立ててください。



■救急指定病院

名称	所在地	連絡先	診療科目
有田共立病院	有田町立部2485-3	0955-46-2121	内科、外科、整形外科、脳神経外科、小児科、消化器科、呼吸器科、耳鼻咽喉科、眼科、泌尿器科、神経放射線科、リハビリテーション科
西田病院	伊万里市立花町4000	0955-23-3167	内科、呼吸器科、放射線科、腎臓科、循環器科
山元記念病院	伊万里市二里町八谷88-4	0955-23-2166	外科、内臓外科、整形外科、皮膚科、泌尿器科、脳神経外科、産科、呼吸器科、心臓血管外科、リハビリテーション科、看護科
西田病院	伊万里市山代町橋久890-2	0955-28-1111	内科、外科、胃腸科、循環器科、呼吸器科、放射線科、肛門科、リハビリテーション科、麻酔科
伊万里市立市民病院	伊万里市二里町大里21271	0955-23-4121	内科、外科、小児科、呼吸器科、循環器科、胃腸科、放射線科、耳鼻咽喉科
浦之崎病院	伊万里市山代町立岩417	0955-28-3100	内科、外科、整形外科、耳鼻咽喉科、眼科、皮膚科、呼吸器科、放射線科、小児科、肛門科、循環器科、消化器科、リハビリテーション科

■行政機関

番号	名称	所在地	連絡先
①	有田町庁舎	有田町立部2202	0955-46-2111
②	有田町東出張所	有田町岩谷川内二丁目8-1	0955-46-2111
③	有田町消防本部	有田町南原甲940	0955-42-2671
④	伊万里警察署	伊万里市二里町八谷南1169	0955-23-3144
⑤	有田町警察派出所	有田町南原甲940	0955-42-2201
⑥	上川駐在所	有田町北川内西606-9	0955-42-3511
⑦	川口駐在所	有田町北川内西606-9	0955-46-3237
⑧	大山駐在所	有田町大木宿2033-1	0955-46-3022
⑨	佐賀県庁	佐賀市内一丁目1-59	0952-24-2111
—	河川砂防課	—	0952-25-7161
—	伊万里土木事務所	伊万里市新天町122-4	0955-23-4151
—	佐賀河川事務所	伊万里市武雄町大字昭和745	0954-23-5151
—	佐賀地方気象台	佐賀市駅前中央3-3-20	0952-32-7025

【土石流危険渓流及び氾濫区域】

土石流危険渓流とは、土石流が発生した場合、人命及び公共施設に被害が予想される渓流で、当該区域は、土石流が発生した場合に浸水が想定される恐れのある区域をいう。

【急傾斜地崩壊危険箇所】

勾配30°以上、高さ5m以上の急傾斜地で、人家及び公共施設が崩壊の被害を受け、人命及び公共施設に被害が及ぶ恐れのある区域をいう。

【地すべり危険箇所】

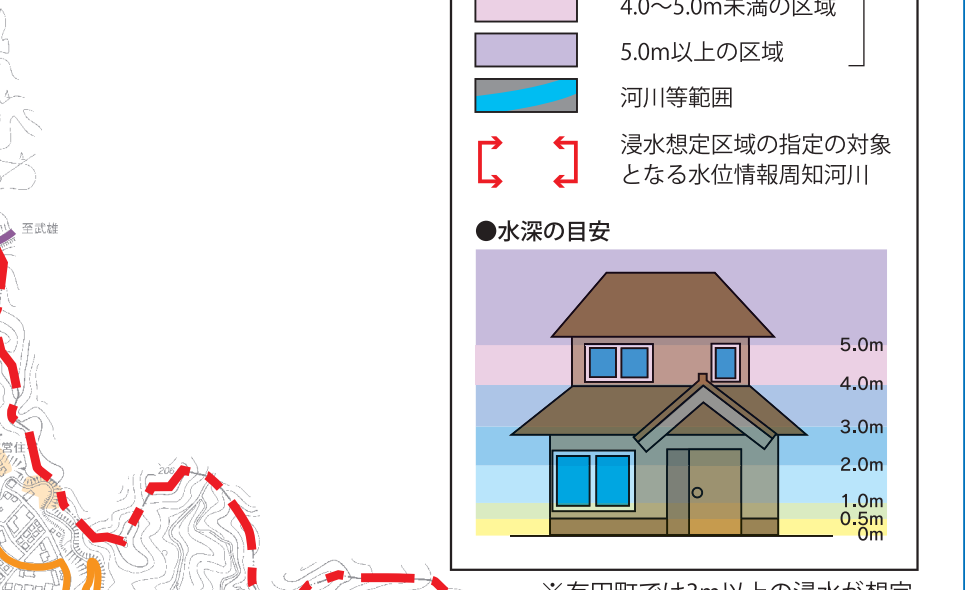
地すべりの発生する危険のあり、人家及び公共施設に被害を及ぼす恐れのある区域をいう。

■ライフライン管理機関

番号	名称	所在地	連絡先
①	有田町上下水道課	有田町立部2202-4	0955-46-2111
②	有田町白川浄水場	有田町白川一丁目6-1	0955-42-5224
—	九州電力(株)武雄営業所	武雄市武雄町大字昭和776	0120-986-304
—	九州電力(株)佐賀支店	佐賀市神野東2-3-6	0952-33-1123
—	西日本電信電話(株)佐賀支店	佐賀市駅前中央1-8-32	0120-444-1113

危険箇所凡例

危険箇所	想定水深
土石流危険渓流	0.5m未満の区域
土石流氾濫区域	0.5~1.0m未満の区域
急傾斜地崩壊危険区域	1.0~2.0m未満の区域
急傾斜地崩壊危険区域	2.0~3.0m未満の区域
地すべり発生危険区域	3.0~4.0m未満の区域 ※
地すべり危険区域	4.0~5.0m未満の区域
	5.0m以上の区域
	河川等範囲



凡例

国	道	○	役	場				
県	道	○	避	難	所			
市	町	界	水	防	倉	庫		
行政区	界	幹	線	派	出	所		
地区	界	交	差	点	駐	在	所	
避難経路	(方向)	→	消	防	番			
		→	消	防	団	格	納	庫

■避難所一覧

行政区	地区名	番号	避難所	所在地	連絡先
1区	泉山	①	泉山体育館	泉山1-30-2	0955-42-3668
		②	泉山公民館	泉山1-14-23	0955-42-3904
		③	2区公民館	中橋1-5-6	0955-43-2902
2区	中橋	④	3区公民館	幸平2-1-23	0955-43-2957
		⑤	有田小学校体育館	白川2-7-1	0955-43-2246
		⑥	白川公民館	白川1-1-15	0955-42-3908
3区	幸平	⑦	有田中学校体育館	岩谷川内3-6-1	0955-43-2291
		⑧	岩谷川内公民館	岩谷川内1-2-5	0955-42-3908
		⑨	境野公民館	境野甲357-1	—
4区	古木場	⑩	古木場公民館	古木場甲995	—
		⑪	戸矢公民館	戸矢乙461-4	0955-43-2930
		⑫	大野公民館	大野乙2643	0955-42-3939
5区	本町	⑬	桑古場公民館	桑古場乙2135-1	0955-43-2931
		⑭	有田工業高校体育館	桑古場乙2302	0955-42-3136
		⑮	本町公民館	本町乙3044-27	0955-43-2941
6区	外尾町	⑯	有田町生涯学習センター	本町丙1002-2	0955-43-2314
		⑰	有田町文化体育館	本町丙654-1	0955-43-2314
		⑱	有田町小学校体育館	本町丙688	0955-42-3167
7区	黒牟田	⑲	黒牟田公民館	黒牟田丙2926	—
		⑳	黒牟田南なみ集会所	黒牟田丙2926	—
		㉑	赤坂公民館	赤坂丙2351-224	0955-43-2910
8区	南原	㉒	赤坂公民館	赤坂丙2351-224	0955-43-2910
		㉓	赤坂公民館	赤坂丙2351-224	0955-43-2910
		㉔	赤坂公民館	赤坂丙2351-224	0955-43-2910
9区	原明	㉕	原明公民館	原明乙102-1	0955-46-3914
		㉖	舞原公民館	舞原乙2347-103	—
		㉗	代々木公民館	代々木甲1908-4	—
10区	楠木原	㉘	楠木原公民館	楠木原乙552-2	0955-46-3927
		㉙	上本公民館	上本乙2180-1	0955-46-3904
		㉚	下本公民館	下本甲1840-2	0955-46-2938
11区	北ノ川内	㉛	北ノ川内公民館	北ノ川内丙1414-1	0955-46-3906
		㉜	黒川公民館	黒川丙669-1	0955-46-5512
		㉝	森の博記念堂	黒川甲1788	0955-46-5010
12区	下内野	㉞	黒川小学校体育館	黒川甲1761	0955-46-3016
		㉟	黒川公民館	黒川丙1788	0955-46-5010
		㊱	黒川公民館	黒川丙1761	0955-46-3016
13区	桑木原	㊲	桑木原公民館	桑木原乙1737-1	0955-46-3927
		㊳	山本公民館	山本乙1839	0955-46-3922
		㊴	大木宿公民館	大木宿乙1417-1	0955-46-3935
14区	立部	㊵	立部公民館	立部乙2210	—
		㊶	有田中学校体育館	立部甲74	0955-46-4171
		㊷	立部公民館	立部乙101-1	0955-46-3932
15区	岳	㊸	有田中学校体育館	立部甲74	0955-46-4171
		㊹	立部公民館	立部乙101-1	0955-46-3932
		㊺	立部公民館	立部乙101-1	0955-46-3932
16区	下山谷	㊻	立部公民館	立部乙101-1	0955-46-3932
		㊼	立部公民館	立部乙101-1	0955-46-3932
		㊽	立部公民館	立部乙101-1	0955-46-3932

問合せ先
有田町役場
0955-46-2111

